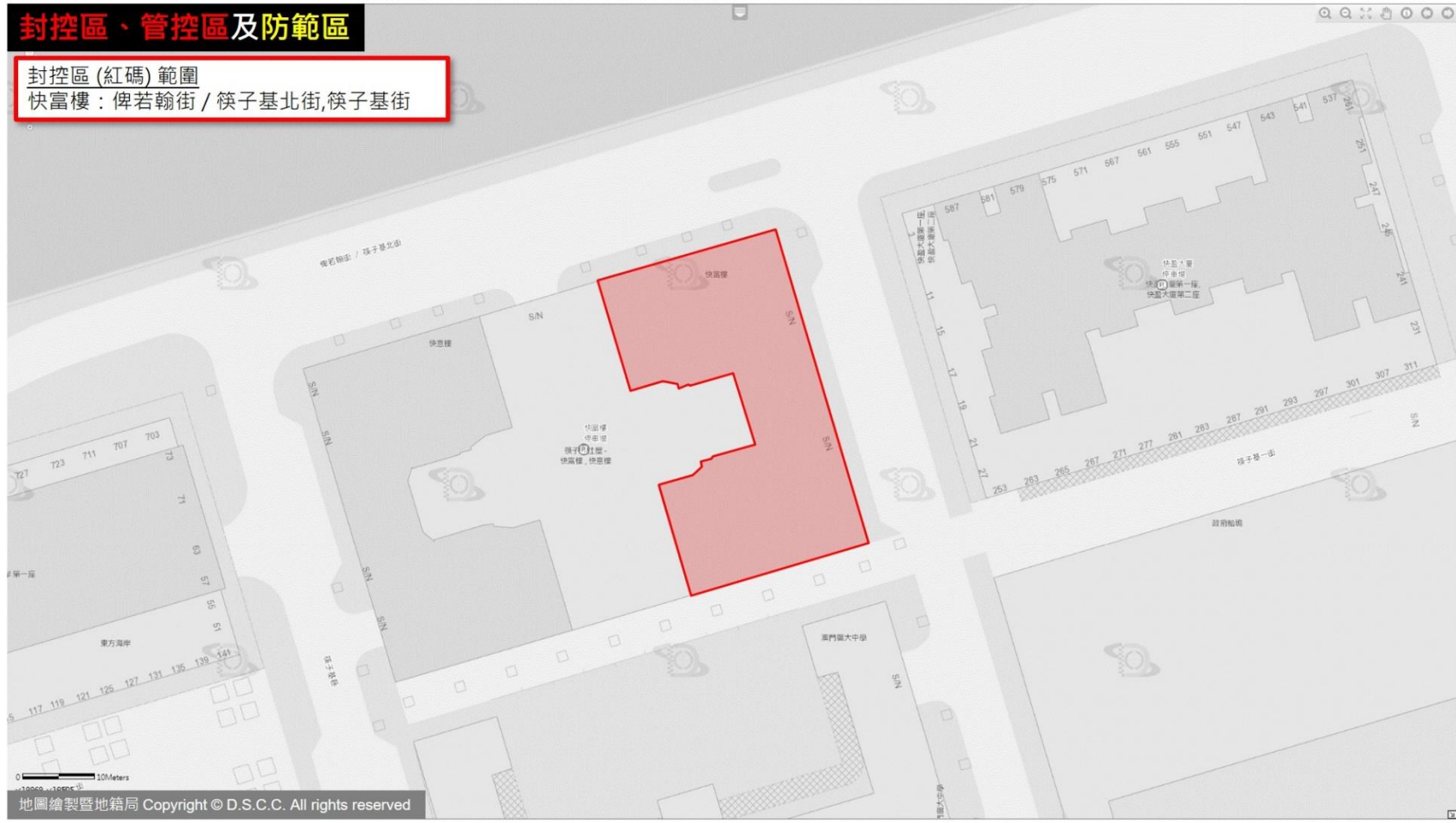


封控區、管控區及防範區

封控區(紅碼)範圍

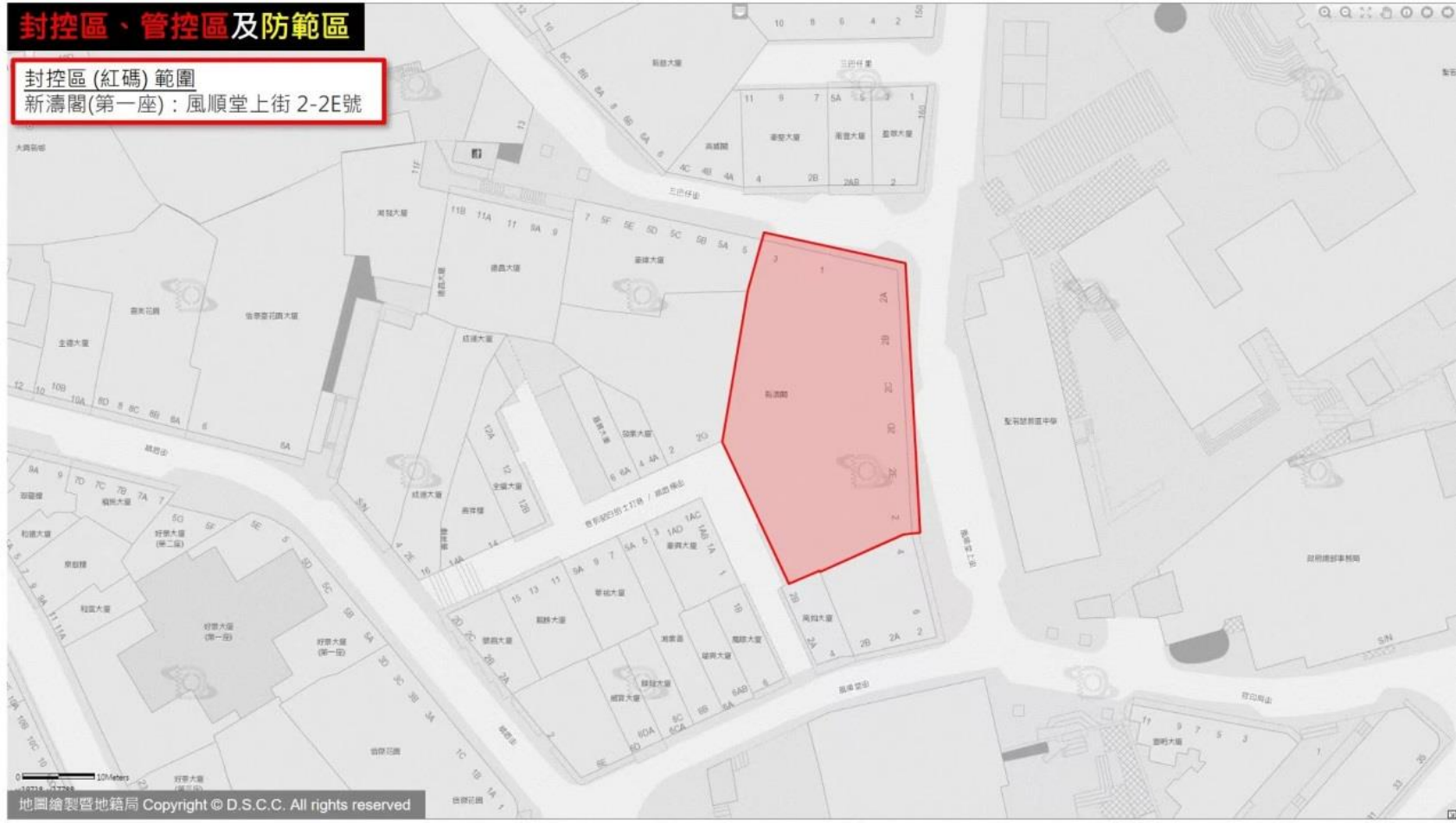
快富樓：俾若翰街 / 筷子基北街, 筷子基街



封控區、管控區及防範區

封控區(紅碼)範圍

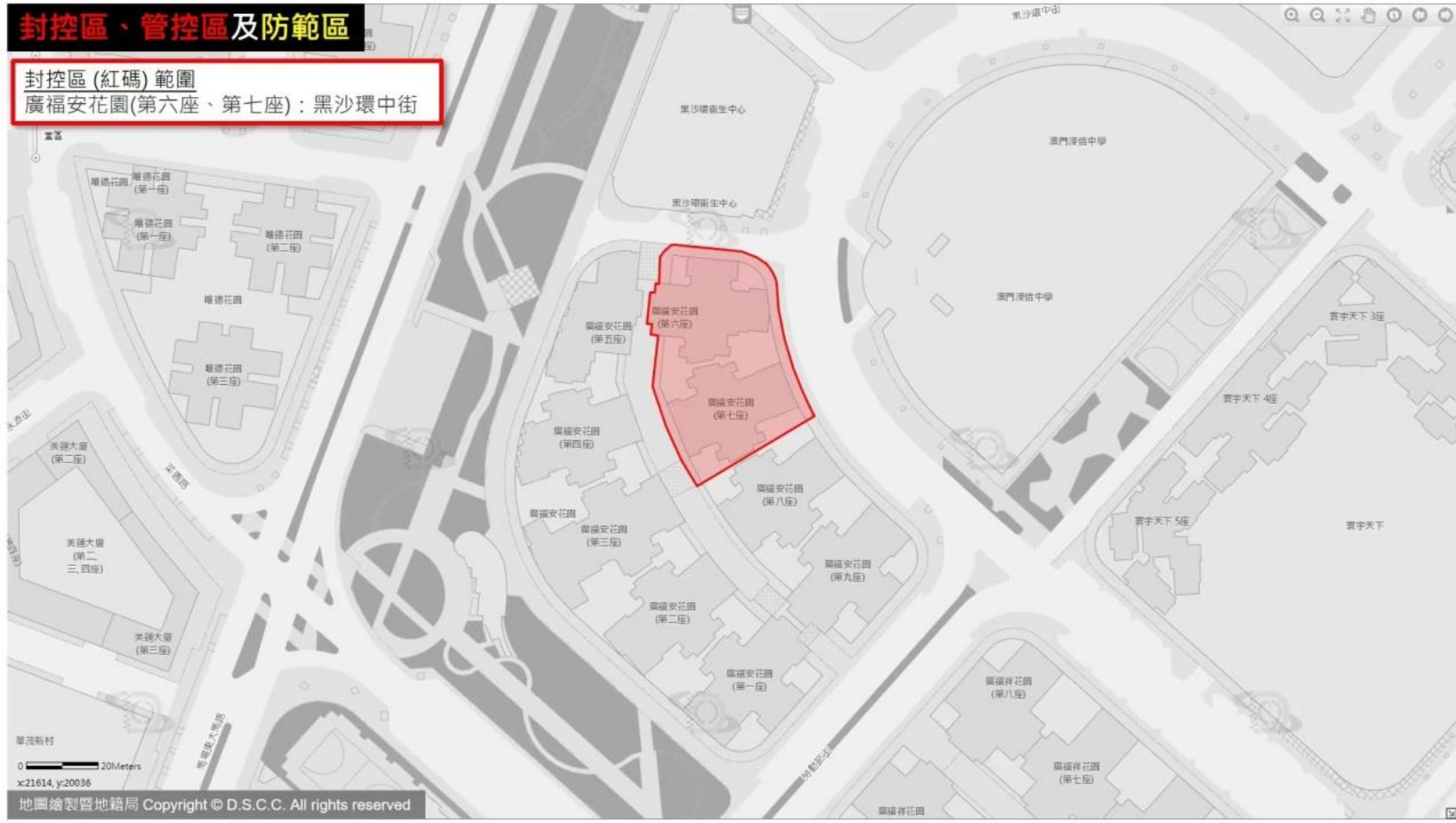
新濤閣(第一座)：風順堂上街 2-2E號



封控區、管控區及防範區

封控區(紅碼)範圍

廣福安花園(第六座、第七座)：黑沙環中街



華法斯村

0 20Meters

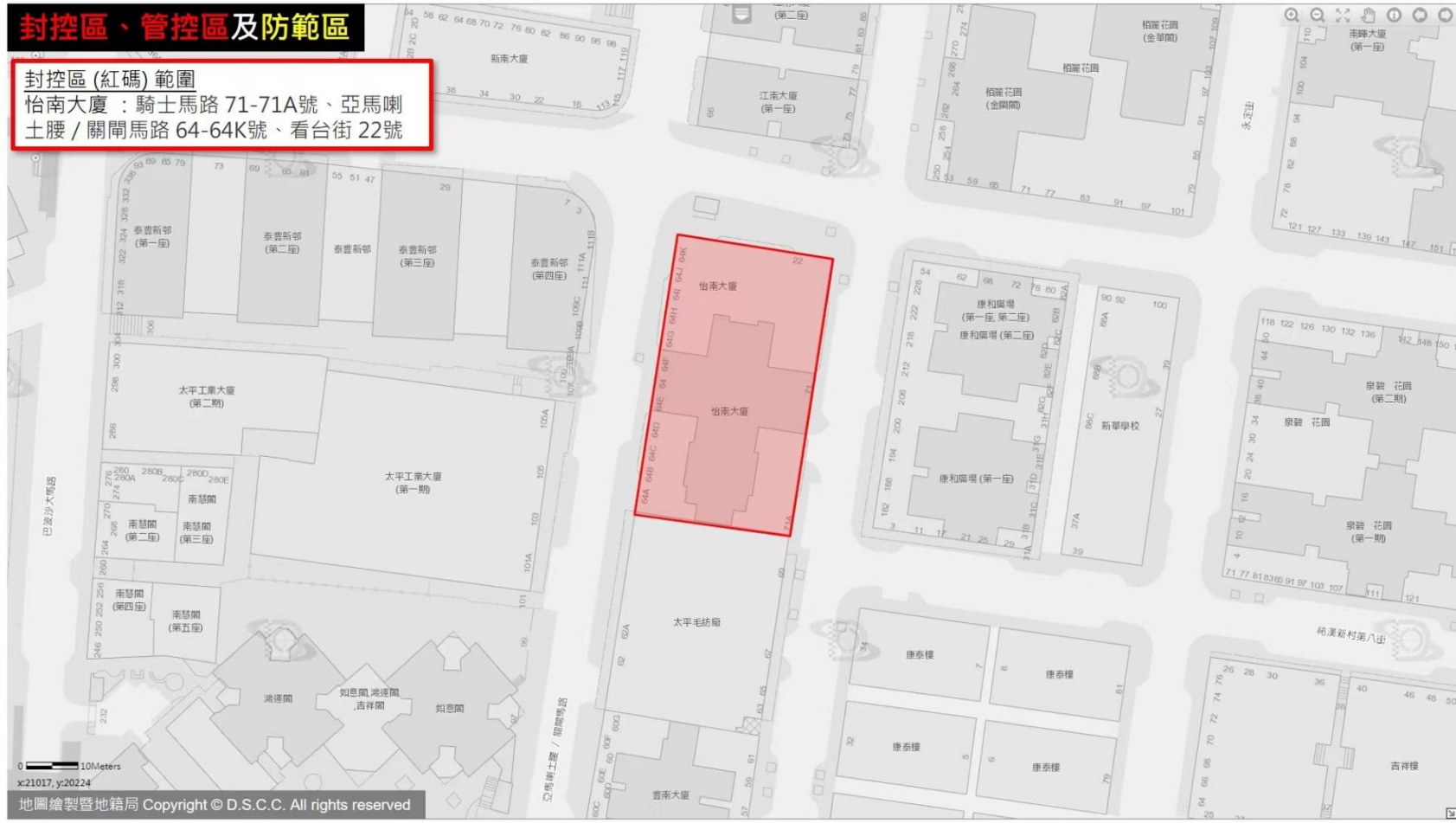
x:21614, y:20036

地圖繪製暨地籍局 Copyright © D.S.C.C. All rights reserved

封控區、管控區及防範區

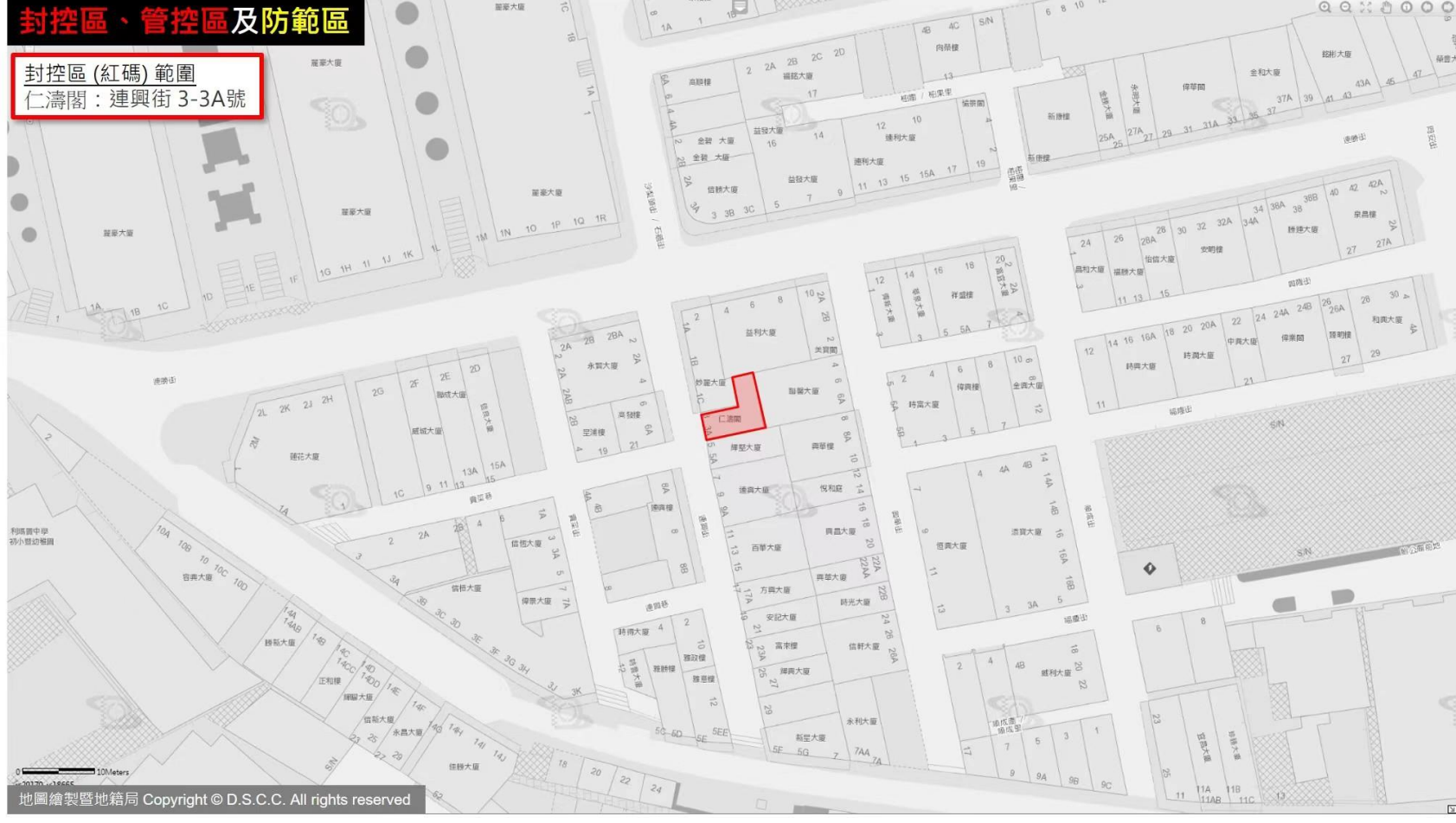
封控區(紅碼)範圍

怡南大廈：騎士馬路 71-71A號、亞馬喇士腰 / 關閘馬路 64-64K號、看台街 22號



封控區、管控區及防範區

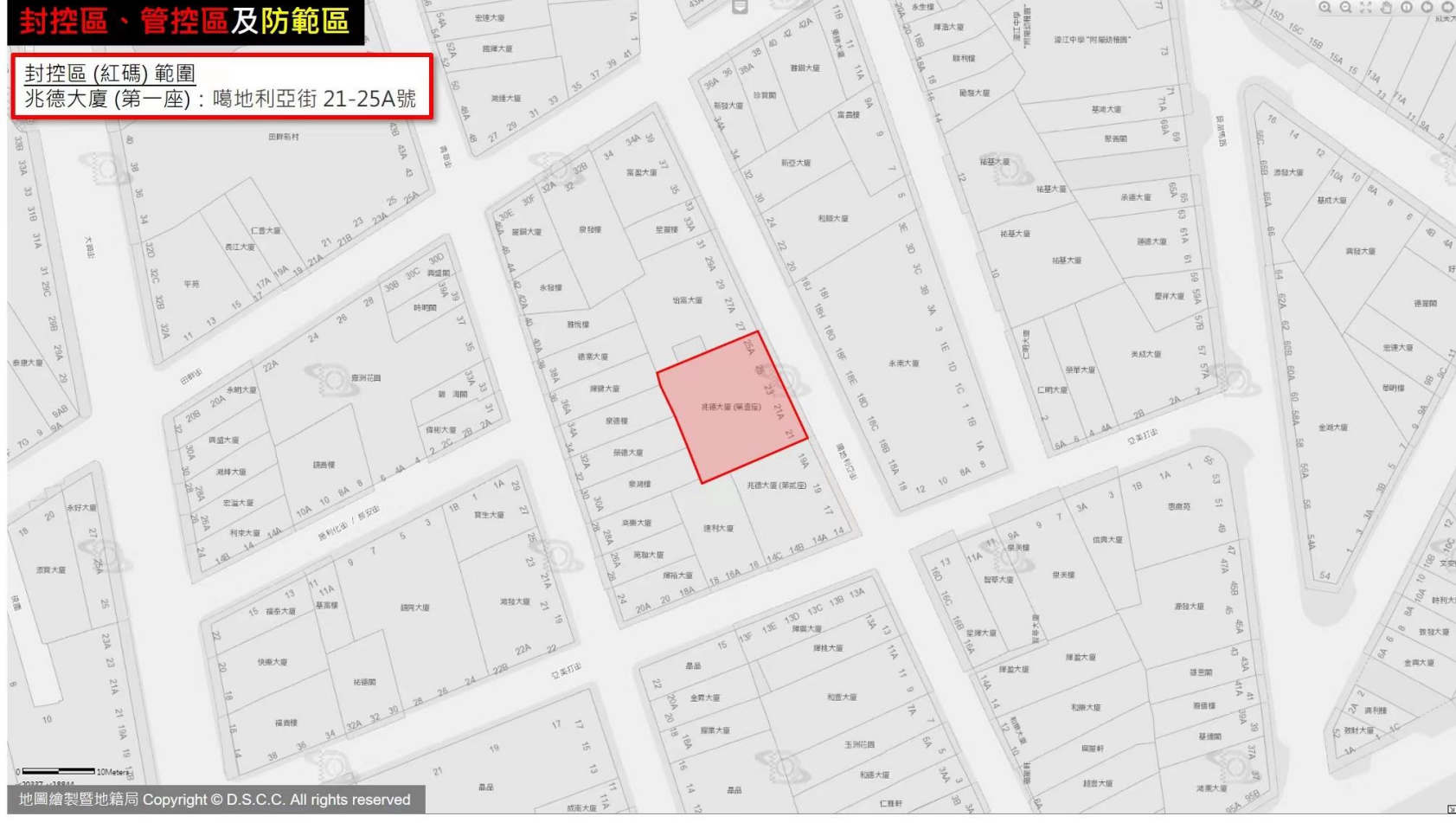
封控區(紅碼)範圍
仁濟閣：連興街 3-3A號



封控區、管控區及防範區

封控區(紅碼)範圍

兆德大廈 (第一座)：噶地利亞街 21-25A號



封控區、管控區及防範區

封控區(紅碼)範圍

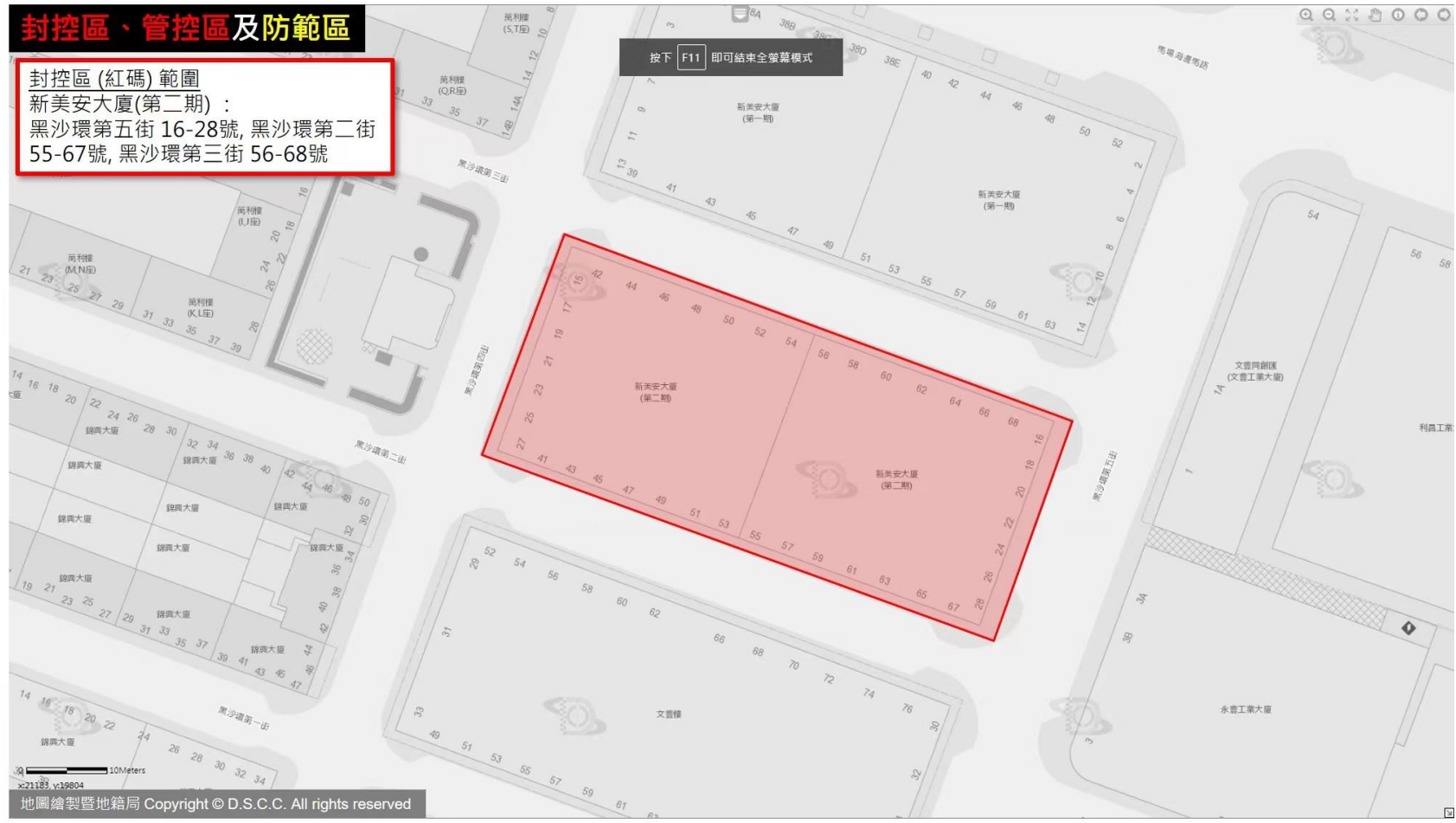
鵝眉大廈：鵝眉街 2A-2D號



封控區、管控區及防範區

封控區(紅碼)範圍
新美安大廈(第二期)：
黑沙環第五街16-28號，黑沙環第二街
55-67號，黑沙環第三街56-68號

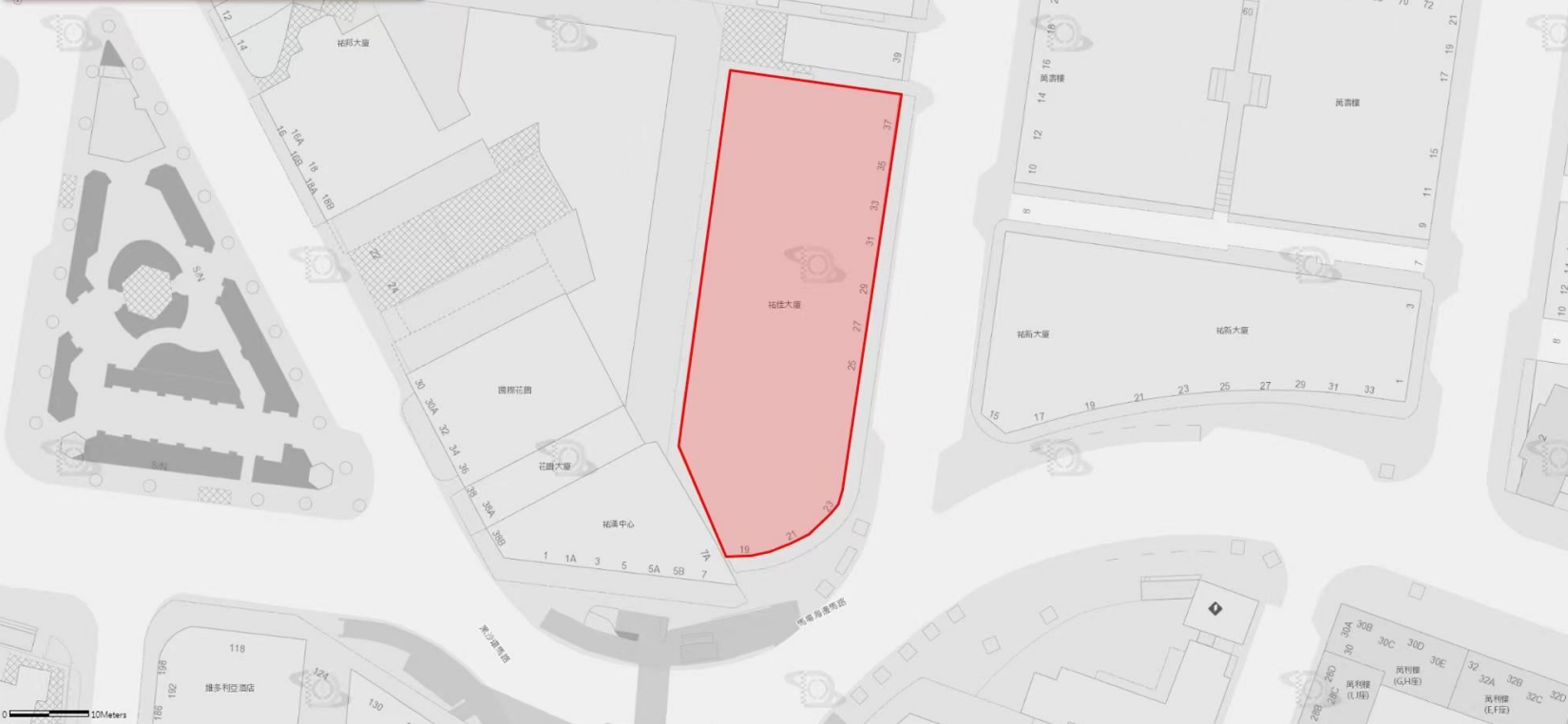
按下 **F11** 即可結束全螢幕模式



10Meters

封控區、管控區及防範區

封控區(紅碼)範圍
祐佳大廈：祐漢新村第一街 19-37號



封控區、管控區及防範區

封控區(紅碼)範圍

威龍花園(第二座)：長壽大馬路 376號

